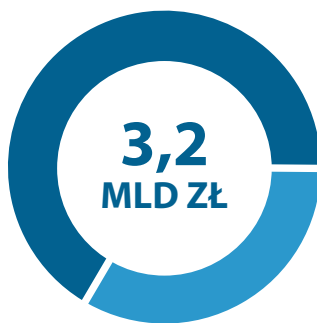


WYDATKI NA ROZWÓJ

W LATACH 2002-2020












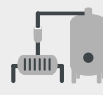











3,2
MLD ZŁ

2,1 mld zł INWESTYCJE

1,1 mld zł REMONTY



BYŁO – 2002 r.		JEST – 2021 r.
1815 km	SIEĆ WODOCIĄGOWA	 2 325 km  510 km
96,1% mieszkańców	DOSTĘPNOŚĆ DO SIECI	99,5% mieszkańców
1328 km	SIEĆ KANALIZACYJNA	 1 988 km  660 km
94% mieszkańców	DOSTĘPNOŚĆ DO SIECI	98,5% mieszkańców
4  	ZAKŁADY UZDATNIANIA WODY	4   
2 	ZAKŁADY OCZYSZCZANIA ŚCIEKÓW	2   DOSTOSOWANE DO NORM UE
277 tys. m ³ 	ZBIORNIKI WODOCIĄGOWE bezpieczeństwo dostaw wody	310 tys. m ³ 
9 	HYDROFORNIE	27 
15 	PRZEPOMPOWNIE KANALIZACYJNE	81 
42 521 	ILOŚĆ WODOMIERZY ilość odbiorców usług	 64 739  22 218
0	ODCZYTYWANE RADIOWO	60 416 
2 	STACJE ZLEWCZE	2   BEZPIECZNE DLA ŚRODOWISKA
0	STACJA TERMICZNEJ UTYLIZACJI OSADÓW	1   BEZPIECZNE DLA ŚRODOWISKA